


1944

OKTÓBER

Tizenötödikén délben már menekültek a náci patkányok Buda felé. Már-már úgy tűnt, hogy az utolsó pillanatban felülkerekedik a józan belátás és Magyarország egy részét megkíméli a háború felelőssége és borzalma. És akkor felfakadt a mocsár és szenny áradt el a magyar földön. Romboló, rabló, omgyilkos három hónap következtét. Utána üszök, om-ladék, könny és gyász.

Ez a nyilasuralom mérelege.


Német diplomáciai kocsin érkezett meg a nemzetvesztítő, Nidosi testvér fogadja, a tyúkszemvágók szégyene




Kitartási. Most már lehet ölni és rabolni...



Az eskütétel komédiája. Ebben a komédiában Magyarország majdnem bepusztult



Halló! Halló! Beregfy vezérezredez azonnal jöjjön Budapestre! Most újra várják — az Andrássy-út 68-ban



Beregfy-Berger hamar meg is érkezett. Mellette Gúmbös Ernő és előtte Székéssy, akik viszont most ismét megérkeztek (Interpress)



A fegyveres pártiszolgálat díszgardája összeáll (Interpress)

Пролетарии всех стран, соединитесь!

Огонёк

№ 35 (954)

ВЫХОДИТ ПОВосКРЕСЕНЬЯМ

Воскресенье

2 сентября 1945 года

23 в год ПЗД



ПОДПИСАНИЕ ДОГОВОРА О СОВЕТСКО-ПОЛЬСКОЙ ГОСУДАРСТВЕННОЙ ГРАНИЦЕ И СОГЛАШЕНИЯ ПО ВОПРОСУ О ВОЗМЕЩЕНИИ УЩЕРБА, ПРИЧИНЕННОГО ГЕРМАНСКОЙ ОККУПАЦИЕЙ, МЕЖДУ ПРАВИТЕЛЬСТВАМИ СССР И ПОЛЬШИ. На снимке: И. В. Сталин, В. М. Молотов, А. Я. Вышинский, г-н Б. Берут, г-н С. Миколайчик и другие. Договор подписывает г-н Э. Осубка-Моравский. Фото М. Калашниковой

УСТАНОВЛЕНИЕ ГОСУДАРСТВЕННОЙ ГРАНИЦЫ МЕЖДУ СОВЕТСКИМ СОЮЗОМ И ПОЛЬШЕЙ

16 августа в Москве был подписан Договор о Советско-Польской государственной границе. По уполномочию Президиума Верховного Совета Союза ССР Договор подписан тов. В. М. Молотовым, по уполномочию Президента Крайовой Рады Народовой Польской Республики — г-ном Э. Осубка-Моравским.

Согласно статье I Договора, государственная граница между СССР и Польской Республикой устанавливается, в соответствии с решением Крымской Конференции, вдоль «линии Керзона» с отступлением от неё в пользу Польши в некоторых районах от 5 до 8 километров. Советский Союз дополнительно уступил Польше: территорию, расположенную к востоку от «линии Керзона» до реки Западный Буг и реки Солокия, к югу от города Крылов, с отклонением в пользу Польши максимально на 30 километров; часть территории Беловежской Пуши, на участке Немиров — Ялозка, расположенной на восток от «линии Керзона», включая Немиров, Гайновку и Яловку, с отклонением в пользу Польши максимально на 30 километров.

Государственная граница между СССР и Польшей обозначена на публикуемой карте.

Одновременно между СССР и Польской Республикой подписано соглашение о возмещении ущерба, причинённого германской оккупацией Польши.

Договор о Советско-Польской государственной границе и соглашение о возмещении ущерба представляют собой новую демонстрацию советско-польской дружбы. Премьер-министр Временного Польского Правительства Национального Единства г. Э. Осубка-Моравский заявил в связи с подписанием Договора о границе, что он имеет для народов обеих стран огромное историческое значение. Заложено прочный фундамент дружбы и братского добрососедского сожительства.

